Схема организации улично-дорожной сети и движения транспорта М 1:1000

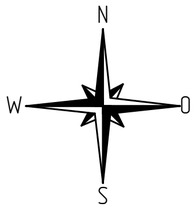

Система координат: МСК-33

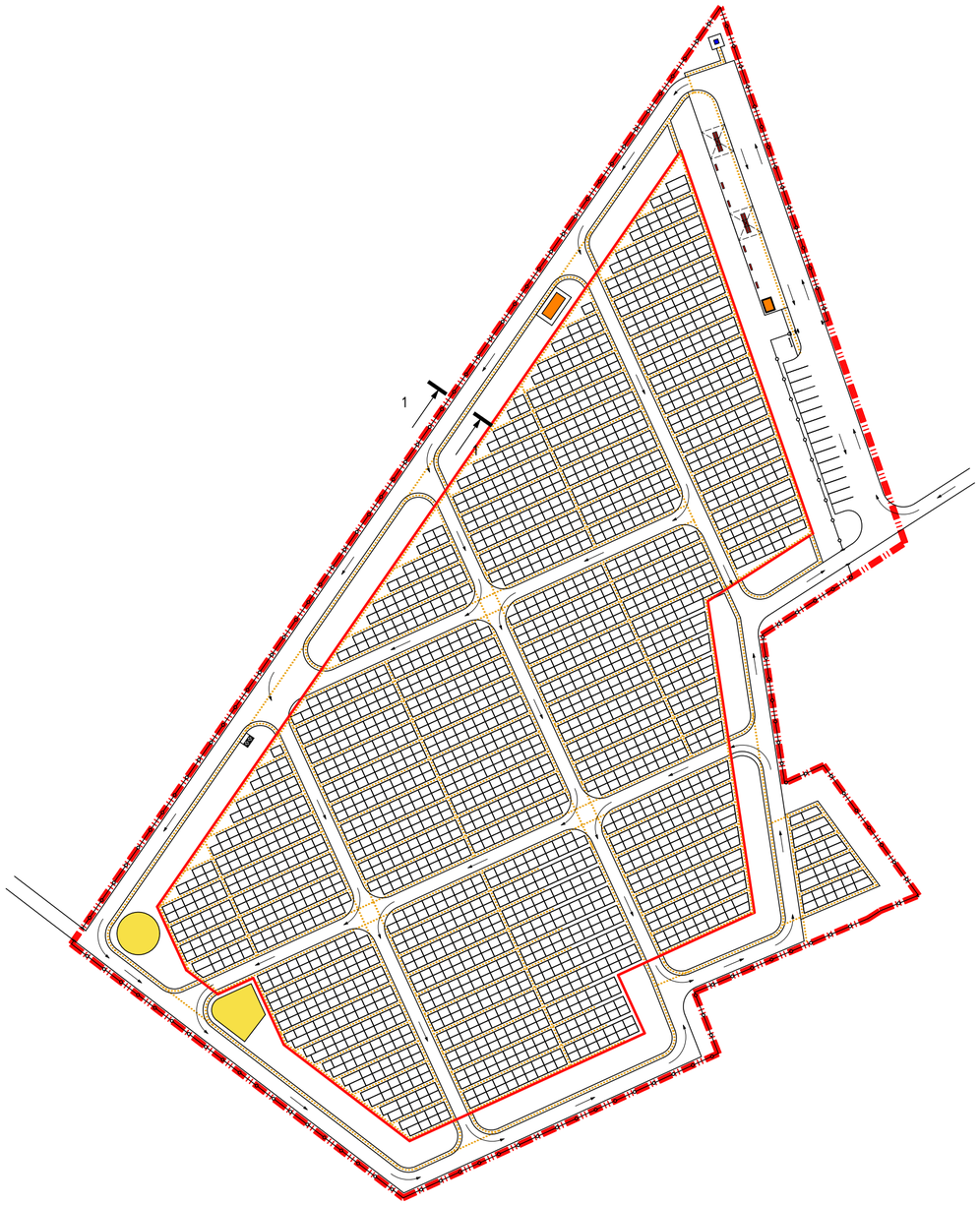

Проектный профиль 1-1

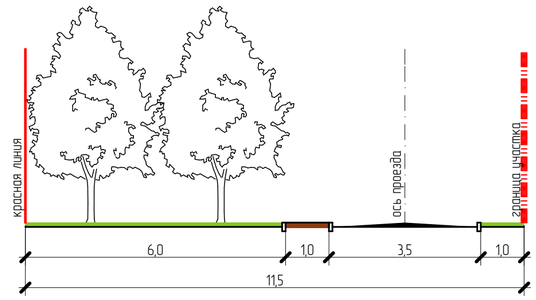

Условные обозначения:

- границы территории проектирования
- проектируемые красные линии
- проектируемая ограда
- проектируемые проезды
- проектируемые тротуары
- захоронения
- проектируемые строения
- хозяйственные площадки
- шахтный колодец для полива
- скамейка
- справочно-информационный стенд
- пешеходные связи
- направление движения транспорта

						№ ТП-4/19
						Владимирская область, Собинский район, МО Копнинское сельское поселение, с. Заречное
Изм.	Кол.уч.	Лист	№Док.	Подп.	Дата	
						Проект планировки территории кладбища, по адресу: Владимирская область, Собинский район, МО Копнинское (сельское поселение) с. Заречное на земельном участке с кадастровым номером 33:12:011333:1509, площадью 27308 кв.м. — Стадия: П; Лист: 5; Листов:
Нач.отдела		Гиевая				Схема организации улично-дорожной сети и движения транспорта М 1:1000 — ООО "ГРАДПРОЕКТ"
Разраб.		Гордеев				