

**СХЕМА
ПЛАНИРОВОЧНОЙ ОРГАНИЗАЦИИ ЗЕМЕЛЬНОГО УЧАСТКА**

Адрес: Владимирская область, Собинский район, МО Березниковское (сельское поселение) д.Спасакое.

Кадастровый номер земельного участка: 33:12:011450:88

Заказчик: Патрушев Сергей Иванович

Кадастровый инженер



С.С.Липин

2018

Пояснительная записка

Схема планировочной организации земельного участка, расположенного по адресу:
Владимирская область, Собинский район, МО Березниковское (сельское поселение) д.Спасское.

Назначение объекта: *индивидуальный жилой дом.*

Разрешенное использование земельного участка: *для ведения личного подсобного хозяйства*

Участок расположен: *в зоне малоэтажной жилой застройки*

Площадь участка: *4 100 кв.м.*

Координаты точек земельного участка


№ точки	Координаты	
	x	y
1	166074.90	194089.14
2	166050.78	194138.49
3	166035.64	194170.36
4	166025.07	194193.67
5	166015.63	194212.83
6	166001.07	194244.11
7	165979.34	194235.56
8	165991.81	194205.31
9	166009.37	194169.45
10	166055.76	194077.56

Техническая характеристика строений

Наименование строения	Этажность	Материал стен	Площадь кв.м.	Площадь застройки
Проектируемый дом	1,Мансарда	Кирпич	250,0	150,0

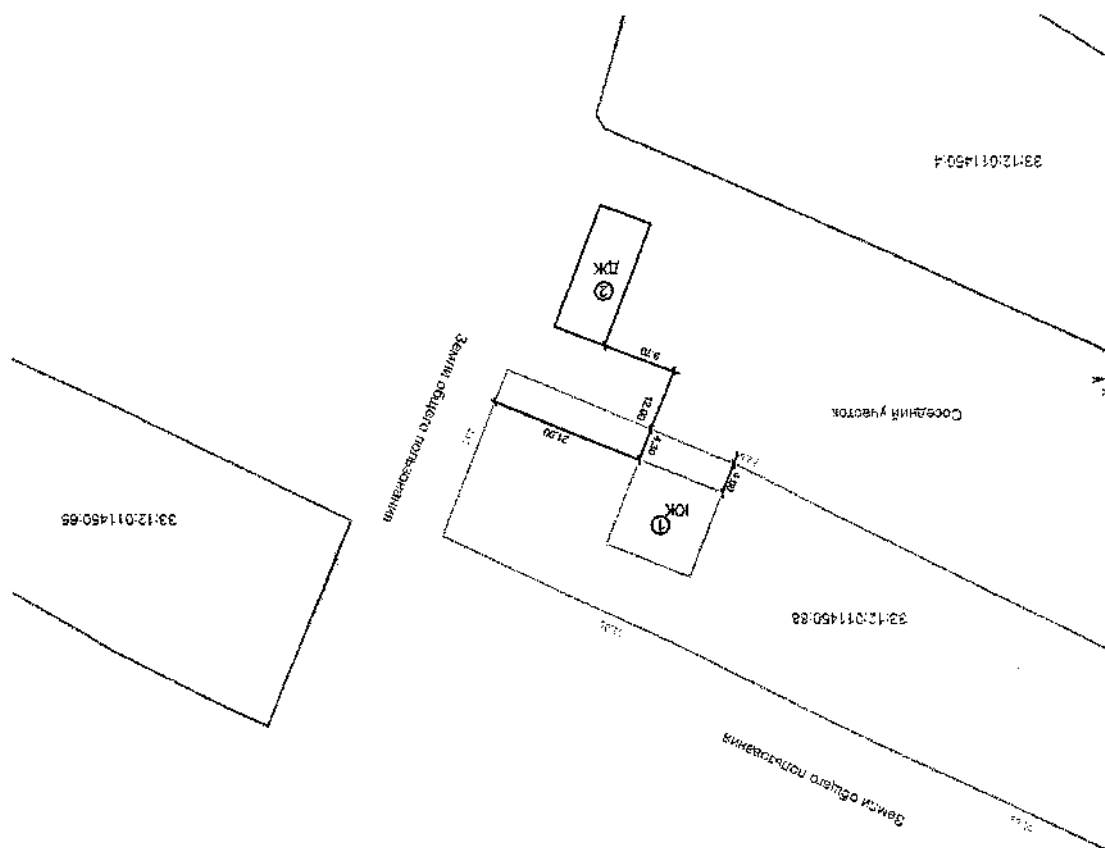
Размеры на плане указаны в метрах.

В настоящее время участок свободен от застройки. При размещении жилого дома в границах участка учитывались нормы, установленные правилами землепользования и застройки муниципального образования Березниковское сельское поселение, утвержденными решением Совета народных депутатов муниципального образования Березниковское сельское поселение, утвержденными решением Совета народных депутатов от 23.09.2011 г. № 09/07.



Липин С.С.

СХЕМА
ПЛАНИРОВОЧНОЙ ОРГАНИЗАЦИИ ЗЕМЕЛЬНОГО УЧАСТКА
расположенного по адресу: Владимирская область, Собинский район, МО
Березниковское (сельское поселение) д. Спасское.
Расположение участка в системе застройки



Масштаб 1:1000

Условные обозначения

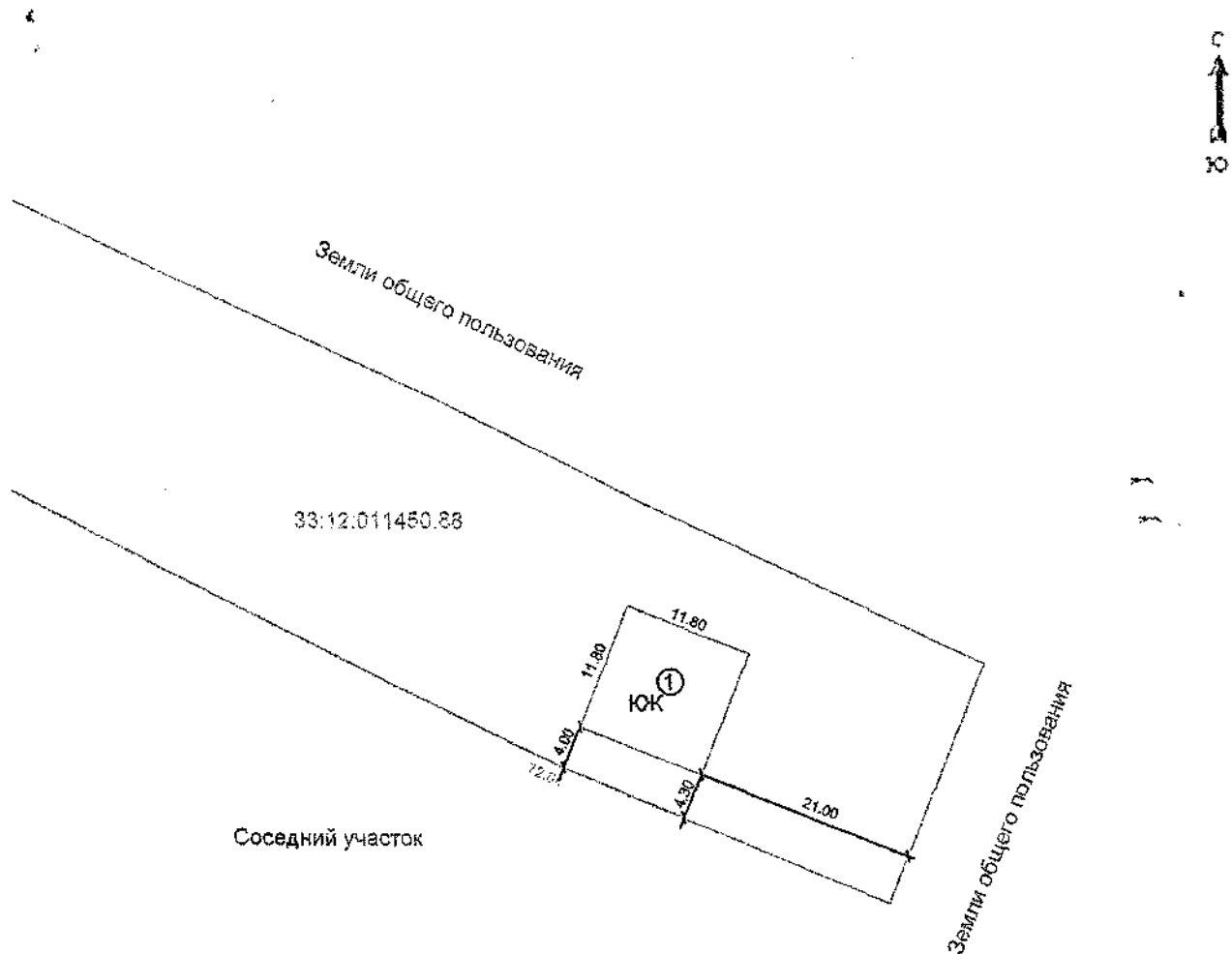
- - граница земельного участка
- - существующие постройки

- 1- Проектируемый дом;
- 2- Существующий жилой дом.

СХЕМА

ПЛАНИРОВОЧНОЙ ОРГАНИЗАЦИИ ЗЕМЕЛЬНОГО УЧАСТКА
расположенного по адресу: Владимирская область, Собинский район, МО
Березниковское (сельское поселение) д. Спасское.

**Размещение планируемых к строительству жилого дома, хозяйственные
постройки и сооружения в границах земельного участка**



Масштаб 1:500

Условные обозначения

- - граница земельного участка;
- — — — — - постройки на участке;

Экспликация

- 1 - проектируемый дом;